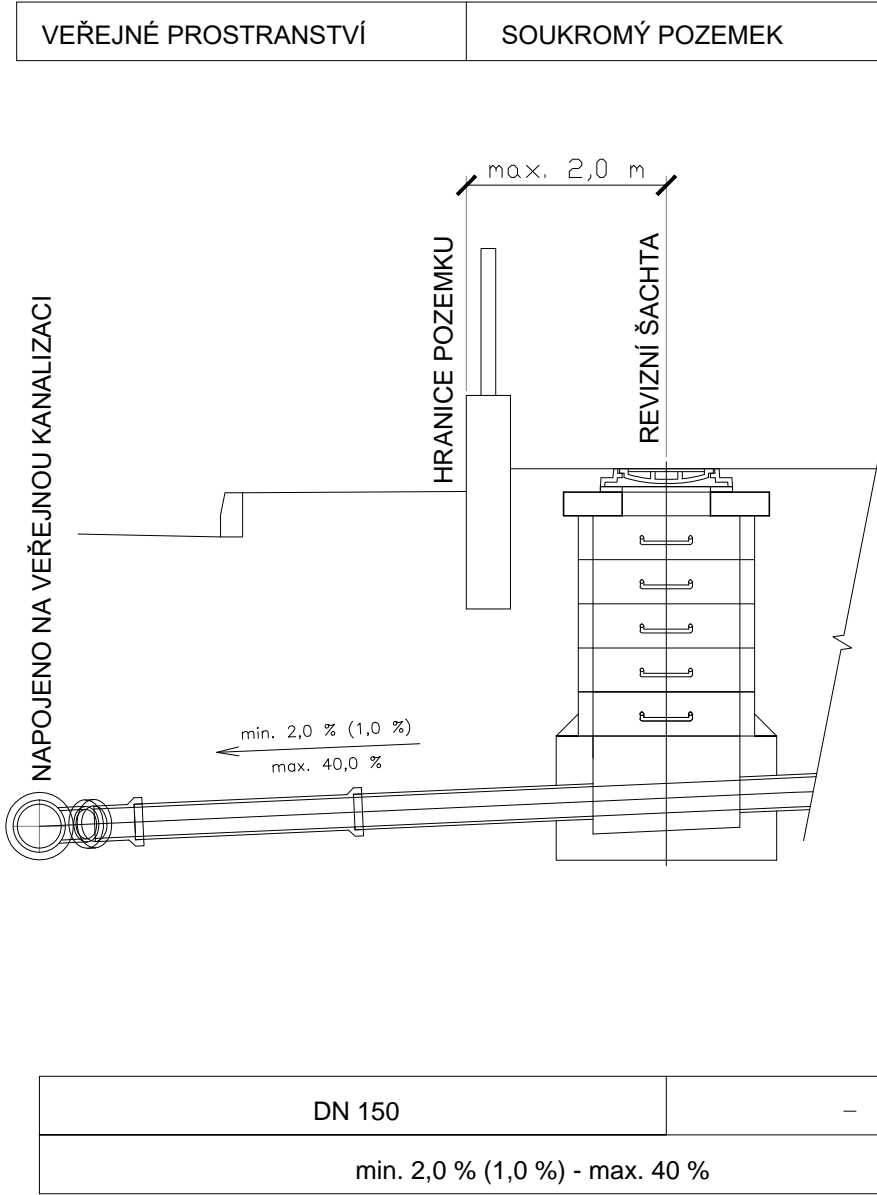
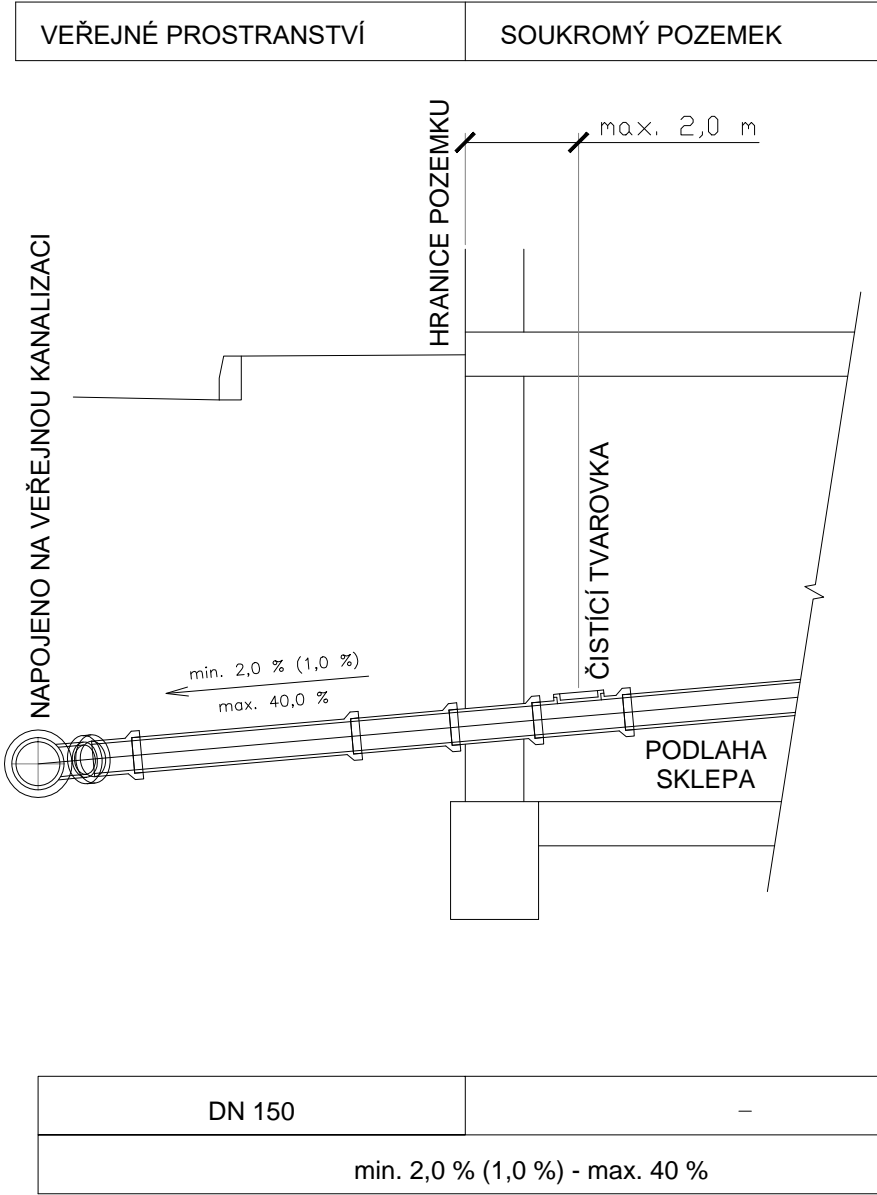
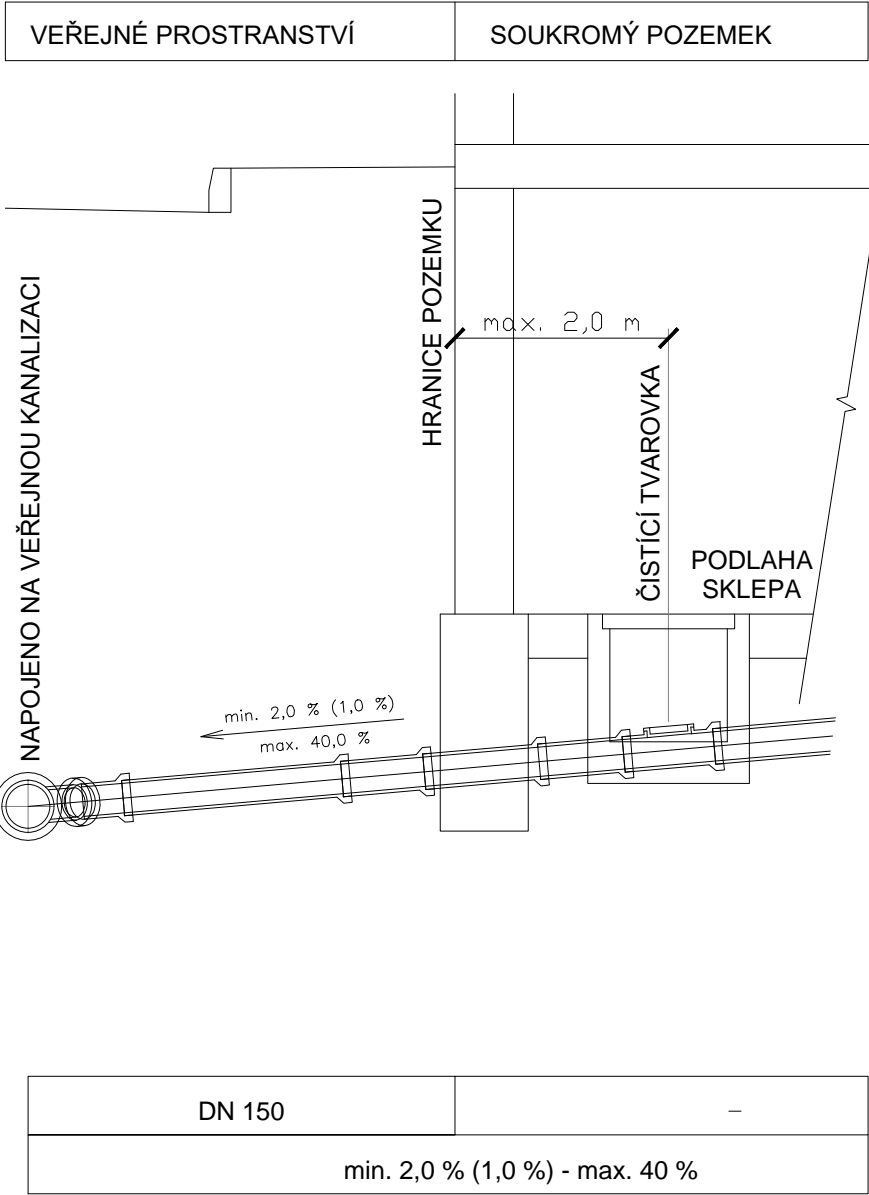


SCHÉMA KANALIZAČNÍ PŘÍPOJKY



POZNÁMKA

| | | | |
|--|---|--|----------------|
| Souřadnicový systém JSTK, výškový systém B.p.v. Trasy inženýrských sítí jsou zakresleny orientačně dle údajů poskytnutých jejich správci, přesnou polohu je nutno před zahájením výkopových prací vytyčit. Při neznámém výškovém uložení inženýrské sítě je předpokládáno uložení dle ČSN 73 6005. | | | |
| INVESTOR | Obec Evaň, Evaň 27, 410 02 Lovosice tel: +420 416 591 180, e-mail: obecevan@obecevan.cz | | IČ 00526118 |
| PROJEKTANT | Ing. Luděk Chromík, M. Kudeříkové 2672/30, 669 02 Znojmo tel: +420 724 302 667, e-mail: ludek.chromik@centrum.cz | | IČ 02315904 |
| AUTORIZOVANÁ OSOBA | Č.A. | | |

± 0,000 = 286,00 m.n.m.

| | | | |
|--|-----------|-----------|---|
| NÁZEV PROJEKTU OBEC EVAŇ, MÍSTNÍ ČÁST EVAŇ A HORKA SOUSTAVA DOMOVNÍCH ČOV A KANALIZACE | MÍSTO | Evaň | |
| | K.Ú. | Evaň | |
| STUPEŇ PD | Č.ZAKÁZKY | 202318 | |
| OBJEKT D. DOKUMENTACE OBJEKTŮ KANALIZACE JEDNOTNÁ | DATUM | 24.1.2025 | |
| | REVIZE | 0.0 | |
| | MĚŘITKO | - | |
| NÁZEV VÝKRESU VZOROVÉ ULOŽENÍ KANALIZAČNÍ PŘÍPOJKY | Č.VÝKRESU | Č.PARÉ | 1 |
| | C.47.7 | | |